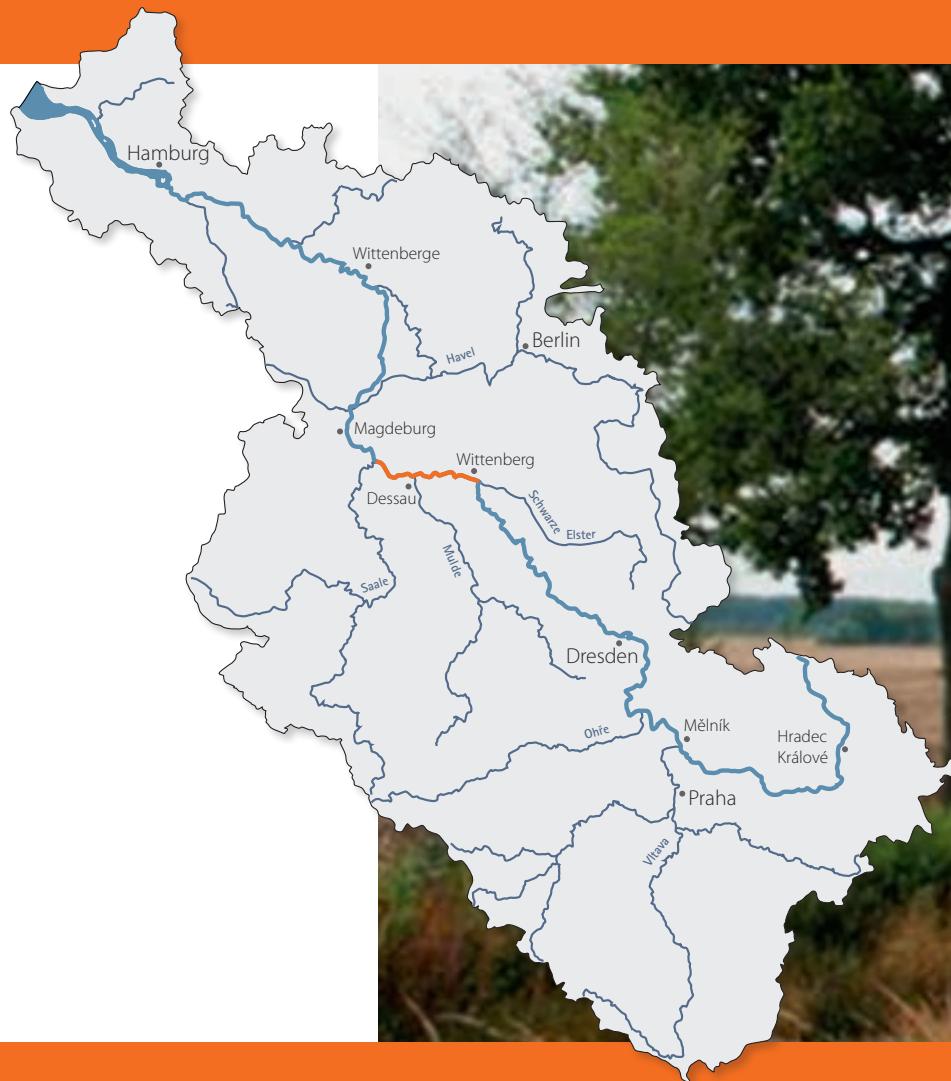


Od ústí Černého Halštrova až po ústí Sály





**108 Ústí Černého Halštrova**

Souřadnice: N 51.816276, E 12.832407

Černý Halštrov pramení v Horní Lužici a po 188 km se vlévá do Labe. Slovo „Halštrov“ (Elster) pochází pravděpodobně z indogermánského základu a znamená „téci, proudit“.

**109 Průpich Gallin**

Souřadnice: N 51.831906, E 12.773237

V roce 1868 byl na tomto místě proveden umělý průpich. V letech 1949 – 1990 se na obou stranách nacházel vojenský prostor a oba břehy byly vystaveny erozi. Postavení hrází a zpevnění břehu stabilizovalo situaci říčního koryta, které zůstalo průjezdné, zároveň zde vznikl typický říční náhradní biotop.



Vodoměrná stanice Lutherstadt Wittenberg

**110 Vodoměrná stanice Lutherstadt Wittenberg**

Souřadnice: N 51.856455, E 12.646227

Na vodočtu Wittenberg je pravidelně sledován stav vody od roku 1817. Vodočtová lať je upevněna na schodech. Kromě toho je zde i automatické zařízení s dálkovým přenosem dat a hlášením naměřených hodnot. Dosud nejvyšší naměřený stav vody z 18. 8. 2002 činí 7,06 m.

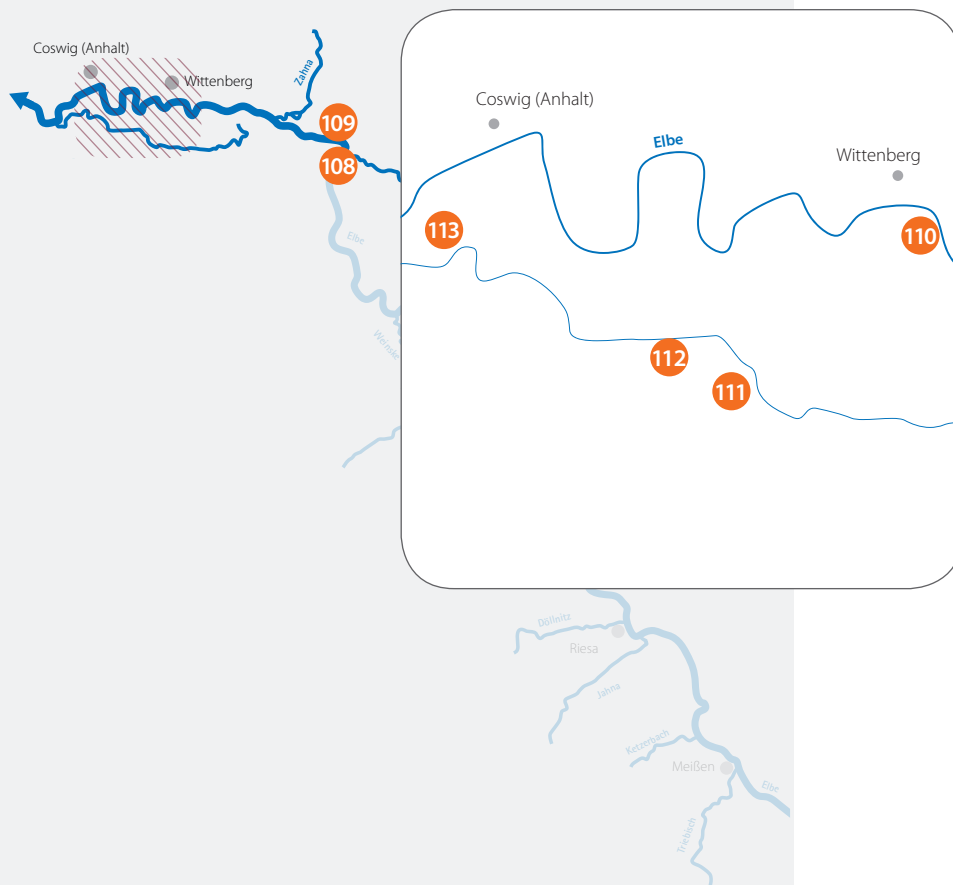


Hrázný domek v Mittelhölzeru, krajinářský park Desava-Wörlitz

**111 „Spící hráze“, krajinářský park Desava-Wörlitz**

Souřadnice: N 51.817074, E 12.489784

„Spící hráze“ jsou staré hráze, které chránily bývalé knížectví Anhaltsko-Desava před povodněmi z Kursaska, resp. Pruska. Při stavbě nových hrází zůstaly ve vnitrozemí zachovány a dnes tvoří dodatečnou ochrannou linii hrází pro případ extrémních povodní.



112 Hrázný domek v Rehsenu, krajinařský park Desava-Wörlitz

Souřadnice: N 51.822702, E 12.490339

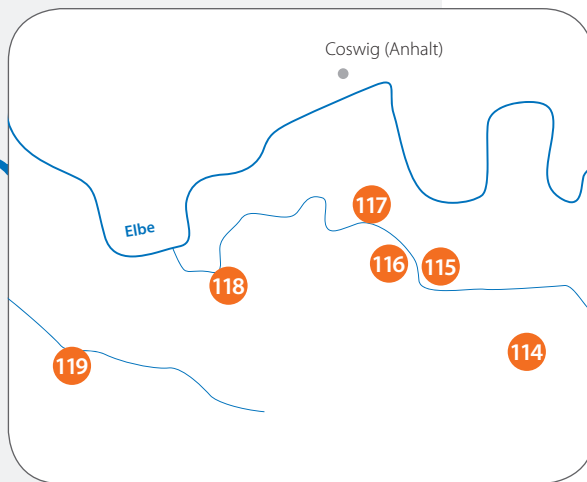
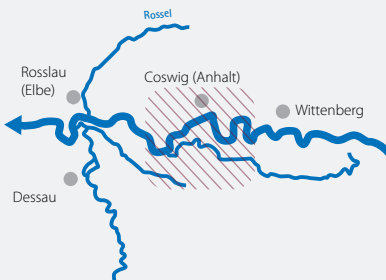
Hrázný domek v Rehsenu je hrážděná stavba, která byla vztyčena na podsklepení z lomového kamene. Hrázní domky sloužily za povodní jako ubytovna pro záchranáře a jako sklad materiálu.



113 Hrázný domek v Mittelhölzeru, krajinařský park Desava-Wörlitz

Souřadnice: N 51.822702, E 12.405404

Hrázní domky byly postaveny jako součást pozorovacího a varovného systému na hrázích podél Labe. V případě povodně je odsud dobrý přehled o situaci. Hrázný domek v Mittelhölzeru, také zvaný Velká strážnice, slouží zároveň jako obytný dům.



Nouzová povodňová hráz z roku 2002,
krajinářský park Desava-Wörlitz



114 Nouzová povodňová hráz z roku 2002, krajinářský park Desava-Wörlitz

Souřadnice: N 51.817421, E 12.477693

U silnice z Gohrau do Rehsenu můžete spatřit zbytky nouzové hráze, která byla postavena během povodně v roce 2002.

115 Stavidlo hráze v Schönitz, krajinářský park Desava-Wörlitz

Souřadnice: N 51.840968, E 12.461511

Stavidlo hráze v Schönitz je součástí odvodnění vnitrozemí a bylo rekonstruováno po povodni v roce 2002. Na schodech hráze jsou upevněny značky, které ukazují stav vody v srpnu 2002 jak ve vnitrozemí, tak na straně k Labi.

116 Hrázný domek Limesturm, krajinářský park Desava-Wörlitz

Souřadnice: N 51.841106, E 12.456876

Hrázné domky vznikly v rámci zakládání krajinářského parku Desava-Wörlitz knížetem Leopoldem III., Friedrichem Franzem von Anhalt-Dessau (1740 – 1817) a pod vedením Friedricha Wilhelma von Erdmannsdorff (1736 – 1800) po zničujících povodních v letech 1770/71. Hrázný domek Limesturm na břehu Schönitzského jezera je dnes zapsán v seznamu světového kulturního dědictví UNESCO.



Hrázný domek Limesturm,
krajinářský park Desava-Wörlitz

117 Památník Proteusstein, krajinářský park Desava-Wörlitz

Souřadnice: N 51.846171, E 12.454698

Památník Proteusstein připomíná povodeň roku 1771. Kámen ve tvaru oltáře se nalézá na jednom z devíti pahorků, které byly založeny okolo roku 1795 na ochranu před plovoucím ledem. Nese varovný nápis: „Slyšte, potomci, hlas vás varující, obezřetná píle vytvořila tyto pahorky a toto houští, aby hráze, jež chrání pole, uchránila před ničivým ledem. Učiňte vše pro to, aby byly zachovány.“

118 Průjezd hrází u Rehsenu

Souřadnice: N 51.842474, E 12.394222

Průjezd hrází, který je možné při povodni uzavřít, se nalézá v povodňové hrázi u Wörlitzu mezi obcemi Rehsen a Vockerode. Průjezd byl v roce 2005 zrekonstruován a byla zde umístěna povodňová značka, která ukazuje stav vody v roce 2002.

119 Auenhaus, návštěvnické centrum biosférická rezervace UNESCO u Desavy

Souřadnice: N 51.814465, E 12.334031

Návštěvnické centrum Auenhaus patří k biosférické rezervaci labské říční krajiny a stojí uprostřed největší souvislé oblasti lužních lesů ve střední Evropě. Dozvíte se zde o zvláštích biosférické rezervace, například o labském bobrovi, který má zde svou poslední oblast výskytu.



120 Švédský dům a Švédská hráz, krajinařský park Desava-Wörlitz

Souřadnice: N 51.843628, E 12.302523

Švédský dům v gotickém stylu, který byl dokončen v roce 1786, byl původně budován jako malý hrázný domek. Přílehlá Švédská hráz byla postavena na ochranu proti povodním a smutně se proslavila, když se během povodně v roce 2002 protřhla a voda zcela zatopila obec Waldersee u Desavy.



121 Ústí Muldy

Souřadnice: N 51.869098, E 12.231023

Spojená Mulda, která vznikla soutokem dvou pramenných řek, Cvikovské a Freibergské Muldy, pramení v Krušných horách a po 147 km se v Desavě-Roßblau vlévá do Labe.



Vodoměrná stanice Aken



122 Vodoměrná stanice Aken

Souřadnice: N 51.857908, E 12.058439

Vodoměrná stanice Aken se nachází v přístavu Hornhafen Aken a skládá se ze schodišťového vodočtu a svislé vodočetné latě. Nejvyšší stav 7,66 m zde naměřili během povodně v srpnu 2002.



Památník povodně v Akenu



123 Památník povodně v Akenu

Souřadnice: N 51.858165, E 12.044639

Ve městě Aken se nalézá památný kámen, který upomíná na povodně. Postaven byl 2. června 2001 na břehu Labe. Na balvanu můžeme najít značky stavu vody při velkých povodních. Během stoleté vody v roce 2002 byl kámen zcela pod vodou, takže tato značka nemohla být znázorněna.

